



**КОМИТЕТ ИМУЩЕСТВЕННЫХ ОТНОШЕНИЙ
АДМИНИСТРАЦИИ ПЕРМСКОГО МУНИЦИПАЛЬНОГО ОКРУГА**

РЕШЕНИЕ

о размещении объектов № 2166

Пермский край
Пермский округ

04.09.2023

Комитет имущественных отношений администрации Пермского муниципального округа разрешает Акционерному обществу «Газпром газораспределение Пермь» (ИНН 5902183841, ОГРН 2125902017723, почтовый адрес: 614000, г. Пермь, ул. Петропавловская, 43)

размещение объекта «газопровод давлением до 1,2 Мпа, для размещения которого не требуется разрешения на строительство»

на землях муниципальная собственность

на срок 1 год.

Местоположение: рядом с домом по адресу: Пермский край, Пермский муниципальный округ, с. Платошино, ул. Школьная, д. 57-1.

Приложение: схема предполагаемых к использованию земель или части земельного участка.

Особые условия использования:

1. При размещении объекта учесть параметры ширины проезда улично-дорожной сети, во избежание сужения полосы отвода дороги.
2. Получение разрешения на производство земляных работ.

Председатель комитета


(подпись, печать)

Е.А. Демидова

Схема предполагаемых к использованию земель или части земельного участка

Объект: Газопровод давлением до 1,2 МПа включительно, для размещения которого не требуется разрешения на строительство

Местоположение: расположенных рядом с домом по адресу: Пермский край, Пермский муниципальный округ, с. Платошино, ул. Школьная, д. 57-1

Площадь земель или части земельного участка, кв.м.: 824

Категория земель: земли населенных пунктов

Вид разрешенного использования: -

Описание границ смежных землепользователей:





От точки н1 до точки н2 - земельный участок с кадастровым номером 59:32:1570001:39

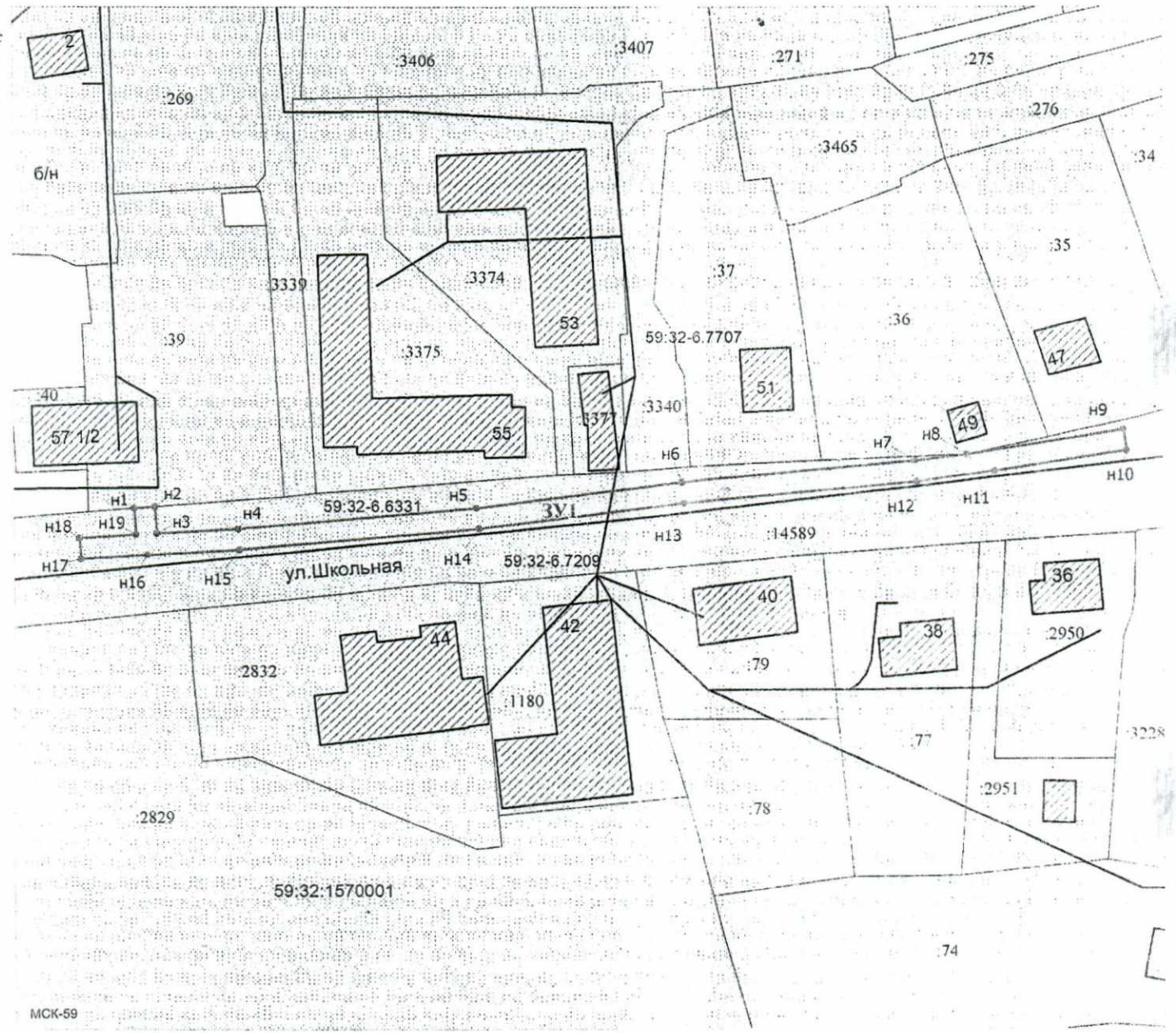
От точки н2 до точки н1 - земельный участок с кадастровым номером 59:32:0000000:14589

Каталог координат, м

№ точки границы	X	Y
н1	475803.94	2249510.97
н2	475804.24	2249514.97
н3	475799.05	2249515.27
н4	475799.88	2249530.89
н5	475803.91	2249576.02
н6	475808.76	2249615.32
н7	475812.77	2249659.44
н8	475813.89	2249669.51
н9	475818.58	2249699.63
н10	475814.62	2249700.25
н11	475810.71	2249674.92
н12	475808.78	2249629.58
н13	475804.78	2249615.74
н14	475799.92	2249576.11
н15	475795.89	2249531.17
н16	475794.95	2249513.49
н17	475794.16	2249500.52
н18	475798.15	2249500.28
н19	475798.82	2249511.27

Условные обозначения:

-  - предполагаемый участок земель, на которых планируется размещение объекта
-  :39 - границы и номер земельного участка, сведения о которых внесены в ЕГРН
-  - границы объекта капитального строительства, сведения о котором внесены в ЕГРН
-  - границы кадастрового квартала
- 59.32-6.6331 - зоны с особыми условиями использования территории, сведения о которых внесены в ЕГРН
- :3У1 - обозначение запрашиваемого земельного участка
- н1 - характерная точка границ земель или части земельного участка
- 59:32:1570001 - номер кадастрового квартала



МСК-59

Масштаб 1:800

Заявитель: Киямова Д.Х. / Киямова Д.Х.
(подпись, расшифровка подписи)

МП
(для юридических лиц
и индивидуальных предпринимателей)